

инж. Цанко Николов .....

(име, подпис дата)

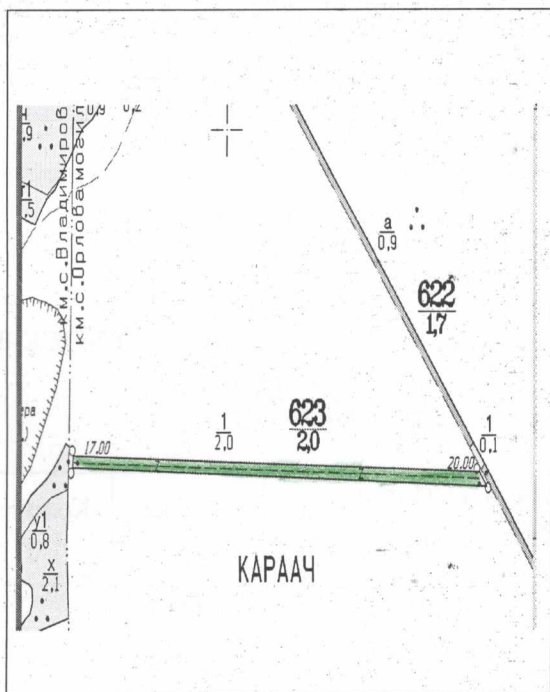
Собственик (ползвател) СИДП ДП ТП ДГС Добрич

**ТЕХНОЛОГИЧЕН ПЛАН ЗА ЗАЛЕСЯВАНЕ**

№ ..... от 2017 г.

Горскостопански план (програма) от 2015 г.

Вид на земята:  горска територия  земеделска земя  нарушена територия  защитена територия



Отдел, подотдел или кад. № на имота **623**, подотдел **1**  
 Местност : **Орлова могила**  
 Обща площ **20** дка  
 Площ за залесяване **20** дка  
 В т.ч. пожарища ..... дка  
 Изложение: **Запад**  
 Надм. Височина: **220** м  
 Наклон: **4°**, основна скала: **варовик**,  
 почвен тип : **обикновен чернозем**, механичен състав:  
**Песъкливо глинеста**,  
 Дълбочина: **Много дълбока**  
 Тип месторастене: **М – I – 2, Д 1 (13)**  
 Наличен дървостой: състав ....., възраст ..... г.  
 Жива почвена покривка : **Представители на сем. Житни**;  
 Други данни за обекта .....

Легенда : скицата е по ГСП от 2015 г.

Залесяване на горски територии по чл. 9:  защитни  специални  стопански

Цел на залесяване по чл. 10: **Осигуряване на защита срещу ерозия, свлачища, лавини, пожари, снегонавяване и промишлено замърсяване**

Насока на залесяване по чл. 11:  ново залесяване  в зрели гори  
 за възстановяване на гори  за попълване на редини  за двуетажни насаждения

**МЕРОПРИЯТИЯ**

А. Подготвителни работи:

1. Година и срок на сеч.....
2. Година и краен срок за почистване и освидетелстване на сечището .....

Б. Подготовка на почвата за залесяване:

1. Почистване на площта: начин **ръчно** сезон **есен**
2. Обработка на почвата : година **2017** г. сезон: **есен**

Категория на почвата; лека .....дка, средна **20** дка; тежка.....дка, силно каменлива..... дка

а) вид, начин и дълбочина на подготовката:

№	Начин на подготовка (дка)	Дълбочина (см)	Вид на подготовката (дка)							всичко	Без подготовка (дка)
			пълна	частична					опростена		
				пояси	тераси	площадки	дупки	друга			
1	2	3	4	5	6	7	8	9	10	11	12
	Пълна оран	40	20							20	
	Всичко	x	20							20	

б) схема на подготовката: .....


(разстояние между терасите/поясите, дупките, брой площадка на дка и др.)

в) други указания .....

В. Залесяване: 1. Година **2017 г. сезон есен**

2. Метод (садене, сеене) **садене**

3. Състав на културата: **цр 10**

Легенда за обозначаване в/у скицата	Дървесен или храстов вид (клон, сорт и др.) и район на произход	Площ за залесяване, дка	Гъстота бр./дка	Необходими фиданки (семена) бр. (кг)	Вид на посадъчния материал	Възможна замяна на дървесния вид			Начин на смесване	Начин на залесяване (цепнатини, дупки и др.)
						вид	бр. фиданки (семена – кг)	гъстота бр./дка		
1	2	3	4	5	6	7	8	9	10	11
	цр – 10 C02-QCE-02-3-002-1-2	20	621	12420 бр.	Фиданки	цр	Жълд – 240 кг	621		Садене на фиданки с подобрен меч на Колесов
Общо		<b>20</b>		<b>12420 бр.</b>			<b>240 кг</b>			

4. Други указания:

4.1 Залесяването ще се извърши чрез ръчно садене на фиданки в цепнатини от цр при схема – 2,30 м. х 0,70 м, при гъстота 621 бр./ дка.

4.2 Дървесния вид отговаря на типа месторастене съгл. Класификационната схема на типовете горски месторастения в РБ и е подходящ за противоерозионни залесявания.

4.3 Дървесния вид е с ниска степен на опасност от пожари.

4.4 Репродуктивен материал за замяна по вид и район на произход на изходните ГРМ – C02-QCE-02-3-002-1-2

4.5 Възраст и средна височина на посадъчния материал **двегодишен .....см**

Г. Количествена сметка:

№	Посадъчен (посевен) материал по вид и възраст, вид работа и работни операции ( до срока на провеждане на инвентаризациите)	Мярка	Количество
<b>I</b>	<b>Почвоподготовка</b>		
1	Почистване на площи за залесяване	дка	20
2	Пълна почвоподготовка- тракторна оран на дълбочина 40 см	дка	20
3	Подравняване с греда	дка	20
4	Двукратно дискуване	дка	40
<b>II</b>	<b>Залесяване</b>		
1	Товарене и разтоварване на фиданки	хил. бр.	12,420
2	Временно съхраняване на семенни фиданки	100 бр.	124,20
3	Маркиране на площи за залесяване	дка	20
4	Садене на фиданки с подобрен меч на Колесов в цепнатини	100 бр.	124,20
<b>III</b>	<b>Отглеждане на горски култури</b>		
1	Ръчно плевене и разрохкване на почвата в редовете /4x4x3x3/	100 л.м.	1218,00
2	Дискуване в междуредията / 3x3x2x2/	дка	140
3	Оран междуредия (зазимяване) / 1x1x1x1/	дка	56
	<b>ОБЩО:</b>		

Изготвил: .....

(Пламен Василев, удостоверение за регистрация № 5621/23.02.2012 г., дата .....2017 г. и телефон 058 600678)

Проверил: .....

(инж. Ренета Назърва, зам. директор ТП ДГС Добрич, .....2017 г.)



инж. Цанко Николов .....

(име, подпис дата)

Собственик (ползвател) СИДП ДП ТП ДГС Добрич

**ТЕХНОЛОГИЧЕН ПЛАН ЗА ЗАЛЕСЯВАНЕ**

№ ..... от 2017 г.

Горскостопански план (програма) от 2015 г.

Вид на земята:  горска територия  земеделска земя  нарушена територия  защитена територия



Отдел, подотдел или кад. № на имота **788**, подотдел **1**  
 Местност : **Паскалево**  
 Обща площ **8** дка  
 Площ за залесяване **8** дка  
 В т.ч. пожарища ..... дка  
 Изложение: **Изток**  
 Надм. Височина: **250** м  
 Наклон: **2°**, основна скала: **варовик**,  
 почвен тип : **обикновен чернозем**, механичен състав:  
**Песъкливо глинеста**,  
 Дълбочина: **Много дълбока**  
 Тип месторастене: **М – I – 2, Д 2 (12)**  
 Наличен дървостой: състав ....., възраст ..... Г.  
 Жива почвена покривка : **Представители на сем. Житни;**  
 Други данни за обекта .....

**Легенда : скицата е по ГСП от 2015 г.**

Залесяване на горски територии по чл. 9:  защитни  специални  стопански  
 Цел на залесяване по чл. 10: **Осигуряване на защита срещу ерозия, свлачища, лавини, пожари, снегонавяване и промишлено замърсяване**  
 Насока на залесяване по чл. 11:  ново залесяване  в зрели гори  
 за възстановяване на гори  за попълване на ретини  за двуетажни насаждения

**МЕРОПРИЯТИЯ**

А. Подготвителни работи:

1. Година и срок на сеч.....
2. Година и краен срок за почистване и освидетелстване на сечището .....

Б. Подготовка на почвата за залесяване:

1. Почистване на площта: начин **ръчно** сезон **есен**
2. Обработка на почвата : година **2017** г. сезон: **есен**

Категория на почвата: лека .....дка, средна **8** дка, тежка.....дка, силно каменлива..... дка

а) вид, начин и дълбочина на подготовката:

№	Начин на подготовка (дка)	Дълбочина (см)	Вид на подготовката (дка)								Без подготовка (дка)
			пълна	частична						всичко	
				пояси	тераси	площадки	дупки	друга	опростена		
1	2	3	4	5	6	7	8	9	10	11	12
	Пълна оран	40	8							8	
	Всичко	x	8							8	

б) схема на подготовката: .....


(разстояние между терасите/поясите, дупките, брой площадки на дка и др.)

в) други указания .....

В. Залесяване: 1. Година **2017 г. сезон есен**

2. Метод (садене, сеене) **садене**

3. Състав на културата: **цр 10**

Легенда за обозначаване в/у скицата	Дървесен или храстов вид (клон, сорт и др.) и район на произход	Площ за залесяване, дка	Гъстота бр./дка	Необходими фиданки (семена) бр. (кг)	Вид на посадъчния материал	Възможна замяна на дървесния вид			Начин на смесване	Начин на залесяване (цепнатини, дупки и др.)
						вид	бр. фиданки (семена – кг)	гъстота бр./дка		
1	2	3	4	5	6	7	8	9	10	11
	цр – 10 C02-QCE-02-3-002-1-2	8	621	4968 бр.	Фиданки	цр	Жълтъд – 100 кг	621		Садене на фиданки с подобрен меч на Колесов
Общо		8		4968 бр.			100 кг			

4. Други указания:

4.1 Залесяването ще се извърши чрез ръчно садене на фиданки в цепнатини от цр при схема – 2,30 м. х 0,70 м, при гъстота 621 бр./ дка.

4.2 Дървесния вид отговаря на типа месторастене съгл. Класификационната схема на типовете горски месторастения в РБ и е подходящ за противоерозионни залесявания.

4.3 Дървесния вид е с ниска степен на опасност от пожари.

4.4 Репродуктивен материал за замяна по вид и район на произход на изходните ГРМ – C02-QCE-02-3-002-1-2

4.5 Възраст и средна височина на посадъчния материал **двегодишен- ..... см**

Г. Количествена сметка:

№	Посадъчен (посевен) материал по вид и възраст, вид работа и работни операции ( до срока на провеждане на инвентаризациите)	Мярка	Количество
<b>I</b>	<b>Почвоподготовка</b>		
1	Почистване на площи за залесяване	дка	8
2	Пълна почвоподготовка- тракторна оран на дълбочина 40 см	дка	8
3	Подравняване с греда	дка	8
4	Двукратно дискуване	дка	16
<b>II</b>	<b>Залесяване</b>		
1	Товарене и разтоварване на фиданки	хил. бр.	4,968
2	Временно съхраняване на семенни фиданки	100 бр.	49,68
3	Маркиране на площи за залесяване	дка	8
4	Садене на фиданки с подобрен меч на Колесов в цепнатини	100 бр.	49,68
<b>III</b>	<b>Отглеждане на горски култури</b>		
1	Ръчно плевене и разрохкване на почвата в редовете /4x4x3x3/	100 л.м.	487,20
2	Дискуване в междуредията / 3x3x2x2/	дка	56
3	Оран междуредия (зазимяване) / 1x1x1x1/	дка	22,4
	<b>ОБЩО:</b>		

Изготвил: .....

(Стоян Стоянов, удостоверение за регистрация № 1545/10.05.2012 г., дата .....2017 г. и телефон 058 600678)

Проверил: .....

(инж. Ренета Назърва, зам. директор ТП ДГС Добрич, .....2017 г.)



инж. Цанко Николов .....

(име, подпис дата)

Собственик (ползвател) СИДП ДП ТП ДГС Добрич

**ТЕХНОЛОГИЧЕН ПЛАН ЗА ЗАЛЕСЯВАНЕ**

№ ..... от 2017 г.

Горскостопански план (програма) от 2015 г.

Вид на земята:  горска територия  земеделска земя,  нарушена територия  защитена територия



Отдел, подотдел или кад. № на имота **788**, подотдел **2**  
 Местност : **Паскалево**  
 Обща площ **10** дка  
 Площ за залесяване **10** дка  
 В т.ч. пожарища ..... дка  
 Изложение: **Изток**  
 Надм. Височина: **250** м  
 Наклон: **2°**, основна скала: **варовик**,  
 почвен тип : **обикновен чернозем**, механичен състав:  
**Песъкливо глинеста**,  
 Дълбочина: **Много дълбока**  
 Тип месторастене: **М – I – 2, Д 2 (12)**  
 Наличен дървостой: състав ....., възраст ..... Г.  
 Жива почвена покривка : **Представители на сем. Житни;**  
 Други данни за обекта .....

**Легенда : скицата е по ГСП от 2015 г.**

Залесяване на горски територии по чл. 9:  защитни  специални  стопански  
 Цел на залесяване по чл. 10: **Осигуряване на защита срещу ерозия, свлачища, лавини, пожари, снегонавяване и промишлено замърсяване**  
 Насока на залесяване по чл. 11:  ново залесяване  в зрели гори  
 за възстановяване на гори  за попълване на ретини  за двуетажни насаждения

**МЕРОПРИЯТИЯ**

А. Подготвителни работи:

1. Година и срок на сеч.....
2. Година и краен срок за почистване и освидетелстване на сечището .....

Б. Подготовка на почвата за залесяване:

1. Почистване на площта: начин **ръчно** сезон **есен**
2. Обработка на почвата : година **2017 г.** сезон: **есен**

Категория на почвата: лека .....дка, средна **10** дка, тежка.....дка, силно каменлива..... дка

а) вид, начин и дълбочина на подготовката:

№	Начин на подготовка (дка)	Дълбочина (см)	Вид на подготовката (дка)								Без подготовка (дка)
			пълна	частична						всичко	
				нояси	терази	площадки	дупки	друга	опростена		
1	2	3	4	5	6	7	8	9	10	11	12
	<b>Пълна оран</b>	<b>40</b>	<b>10</b>							<b>10</b>	
	<b>Всичко</b>	<b>х</b>	<b>10</b>							<b>10</b>	

б) схема на подготовката: .....


(разстояние между терасите/поясите, дупките, брой площадки на дка и др.)

в) други указания .....

В. Залесяване: 1. Година **2017 г. сезон есен.**

2. Метод (садене, сеене) **садене**

3. Състав на културата: **цр 10**

Легенда за обозначаване в/у скицата	Дървесен или храстов вид (клон, сорт и др.) и район на произход	Площ за залесяване, дка	Гъстота бр./дка	Необходими фиданки (семена) бр. (кг)	Вид на посадъчния материал	Възможна замяна на дървесния вид			Начин на смесване	Начин на залесяване (цепнатини, дупки и др.)
						вид	бр. фиданки (семена – кг)	гъстота бр./дка		
1	2	3	4	5	6	7	8	9	10	11
	цр – 10 C02-QCE-02-3-002-1-2	10	621	6210 бр.	Фиданки	цр	Жълд – 120 кг	621		Садене на фиданки с подобрен меч на Колесов
Общо		<b>10</b>		<b>6210 бр.</b>			<b>120 кг</b>			

4. Други указания:

4.1 Залесяването ще се извърши чрез ръчно садене на фиданки в цепнатини от цр при схема – 2,30 м. х 0,70 м, при гъстота 621 бр./ дка.

4.2 Дървесния вид отговаря на типа месторастене съгл. Класификационната схема на типовете горски месторастения в РБ и е подходящ за противоерозионни залесявания.

4.3 Дървесния вид е с ниска степен на опасност от пожари.

4.4 Репродуктивен материал за замяна по вид и район на произход на изходните ГРМ – C02-QCE-02-3-002-1-2

4.5 Възраст и средна височина на посадъчния материал **двегодишен .....**см

Г. Количествена сметка:

№	Посадъчен (посевен) материал по вид и възраст, вид работа и работни операции ( до срока на провеждане на инвентаризациите)	Мярка	Количество
<b>I</b>	<b>Почвоподготовка</b>		
1	Почистване на площи за залесяване	дка	10
2	Пълна почвоподготовка- тракторна оран на дълбочина 40 см	дка	10
3	Подравняване с греда	дка	10
4	Двукратно дискуване	дка	20
<b>II</b>	<b>Залесяване</b>		
1	Товарене и разтоварване на фиданки	хил. бр.	6,210
2	Временно съхраняване на семенни фиданки	100 бр.	62,10
3	Маркиране на площи за залесяване	дка	10
4	Садене на фиданки с подобрен меч на Колесов в цепнатини	100 бр.	62,10
<b>III</b>	<b>Отглеждане на горски култури</b>		
1	Ръчно плевене и разрохкване на почвата в редовете /4x4x3x3/	100 л.м.	609,00
2	Дискуване в междуредията / 3x3x2x2/	дка	70
3	Оран междуредия (зазимяване) / 1x1x1x1/	дка	28
	<b>ОБЩО:</b>		

Изготвил: .....

(Стоян Стоянов, удостоверение за регистрация № 1545/10.05.2012 г., дата .....2017 г. и телефон 058 600678)

Проверил: .....

(инж. Ренета Назърва, зам. директор ТП ДГС Добрич, .....2017 г.)



Утвърдил, Директор СИДП ДП ТП ДГС Добрич гр. Добрич

инж. Цанко Николов .....

(име, подпис дата)

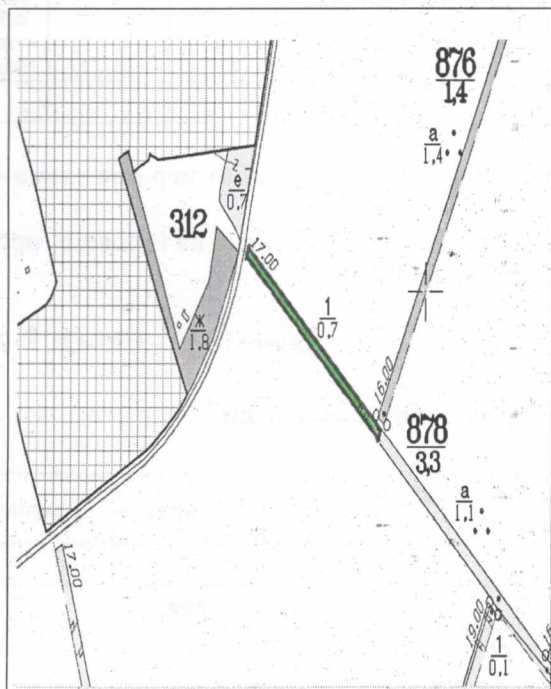
Собственик (ползвател) СИДП ДП ТП ДГС Добрич

**ТЕХНОЛОГИЧЕН ПЛАН ЗА ЗАЛЕСЯВАНЕ**

№ ..... от 2017 г.

Горскостопански план (програма) от 2015 г.

Вид на земята:  горска територия  земеделска земя  нарушена територия  защитена територия



Отдел, подотдел или кад. № на имота **878**, подотдел **1**  
 Местност : **Добрич**  
 Обща площ **7** дка  
 Площ за залесяване **7** дка  
 В т.ч. пожарища ..... дка  
 Изложение: **Северо- изток**  
 Надм. Височина: **250** м  
 Наклон: **3°**, основна скала: **варовик**,  
 почвен тип : **обикновен чернозем**, механичен състав:  
**Песъкливо глинеста**,  
 Дълбочина: **Много дълбока**  
 Тип месторастене: **М – I – 2, Д 2 (12)**  
 Наличен дървостой: състав ....., възраст ..... Г.  
 Жива почвена покривка : **Представители на сем. Житни;**  
 Други данни за обекта .....

Легенда : скицата е по ГСП от 2015 г.

Залесяване на горски територии по чл. 9:  защитни  специални  стопански

Цел на залесяване по чл. 10: **Осигуряване на защита срещу ерозия, свлачища, лавини, пожари, снегонавяване и промишлено замърсяване**

Насока на залесяване по чл. 11:  ново залесяване  в зрели гори  
 за възстановяване на гори  за попълване на редини  за двуетажни насаждения

**МЕРОПРИЯТИЯ**

А. Подготвителни работи:

1. Година и срок на сеч.....
2. Година и краен срок за почистване и освидетелстване на сечището .....

Б. Подготовка на почвата за залесяване:

1. Почистване на площта: начин **ръчно** сезон **есен**
2. Обработка на почвата : година **2017** г. сезон: **есен**

Категория на почвата: лека .....дка; средна **7** дка, тежка.....дка, силно каменлива..... дка

а) вид, начин и дълбочина на подготовката:

№	Начин на подготовка (дка)	Дълбочина (см)	Вид на подготовката (дка)								Без подготовка (дка)
			пълна	частична						всичко	
				пояси	тераси	площадки	дупки	друга	опростена		
1	2	3	4	5	6	7	8	9	10	11	12
	<b>Пълна оран</b>	<b>40</b>	<b>7</b>							<b>7</b>	
	<b>Всичко</b>	<b>х</b>	<b>7</b>							<b>7</b>	

б) схема на подготовката: .....


(разстояние между терасите/поясите, дупките, брой площадки на дка и др.)

в) други указания .....

В. Залесяване: 1. Година **2017 г. сезон есен**

2. Метод (садене, сеене) **садене**

3. Състав на културата: **цр 10**

Легенда за обозначаване в/у скицата	Дървесен или храстов вид (клон, сорт и др.) и район на произход	Площ за залесяване, дка	Гъстота бр./дка	Необходими фиданки (семена) бр. (кг)	Вид на посадъчния материал	Възможна замяна на дървесния вид			Начин на смесване	Начин на залесяване (цепнатини, дупки и др.)
						вид	бр. фиданки (семена – кг)	гъстота бр./дка		
1	2	3	4	5	6	7	8	9	10	11
	цр – 10 C02-QCE-02-3-002-1-2	7	621	4347 бр.	Фиданки	цр	Жълд – 84 кг	621		Садене на фиданки с подобрен меч на Колесов
Общо		7		<b>4347 бр.</b>			<b>84 кг</b>			

4. Други указания:

4.1 Залесяването ще се извърши чрез ръчно садене на фиданки в цепнатини от цр при схема – 2,30 м. х 0,70 м, при гъстота 621 бр./ дка.

4.2 Дървесния вид отговаря на типа месторастене съгл. Класификационната схема на типовете горски месторастения в РБ и е подходящ за противоерозионни залесявания.

4.3 Дървесния вид е с ниска степен на опасност от пожари.

4.4 Репродуктивен материал за замяна по вид и район на произход на изходните ГРМ – C02-QCE-02-3-002-1-2

4.5 Възраст и средна височина на посадъчния материал **двегодишен .....см**

Г. Количествена сметка:

№	Посадъчен (посевен) материал по вид и възраст, вид работа и работни операции (до срока на провеждане на инвентаризациите)	Мярка	Количество
<b>I</b>	<b>Почвоподготовка</b>		
1	Почистване на площи за залесяване	дка	7
2	Пълна почвоподготовка- тракторна оран на дълбочина 40 см	дка	7
3	Подравняване с греда	дка	7
4	Двукратно дискуване	дка	14
<b>II</b>	<b>Залесяване</b>		
1	Товарене и разтоварване на фиданки	хил. бр.	4,347
2	Временно съхраняване на семенни фиданки	100 бр.	43,47
3	Маркиране на площи за залесяване	дка	7
4	Садене на фиданки с подобрен меч на Колесов в цепнатини	100 бр.	43,47
<b>III</b>	<b>Отглеждане на горски култури</b>		
1	Ръчно плевене и разрохкване на почвата в редовете /4x4x3x3/	100 л.м.	426,30
2	Дискуване в междуредията / 3x3x2x2/	дка	49
3	Оран междуредия (зазимяване) / 1x1x1x1/	дка	19,6
	<b>ОБЩО:</b>		

Изготвил: .....

(Стоян Стоянов, удостоверение за регистрация № 1545/10.05.2012 г., дата .....2017 г. и телефон 058 600678)

Проверил: .....

(инж. Ренета Назърва, зам. директор ТП ДГС Добрич, .....2017 г.)





МИНИСТЕРСТВО НА ЗЕМЕДЕЛИЕТО И ХРАНИТЕ  
**СЕВЕРОИЗТОЧНО ДЪРЖАВНО ПРЕДПРИЯТИЕ**

ТЕРИТОРИАЛНО ПОДЕЛЕНИЕ ДЪРЖАВНО ГОРСКО СТОПАНСТВО ДОБРИЧ

Адрес: гр. Добрич, ПК 9300, ул. Марин Дринов № 5, тел.: 058/600678, факс: 058/600658, e-mail:  
[dgs.dobritch@dpshumen.bg](mailto:dgs.dobritch@dpshumen.bg), [www.dpshumen.bg](http://www.dpshumen.bg)

**СКИЦА**

**ОБЕКТ №1**

на отдел ..... **78** ....., подотдел..... **е** ..... по ГСП- 2015 г.





МИНИСТЕРСТВО НА ЗЕМЕДЕЛИЕТО И ХРАНИТЕ  
**СЕВЕРОИЗТОЧНО ДЪРЖАВНО ПРЕДПРИЯТИЕ**

ТЕРИТОРИАЛНО ПОДЕЛЕНИЕ ДЪРЖАВНО ГОРСКО СТОПАНСТВО ДОБРИЧ

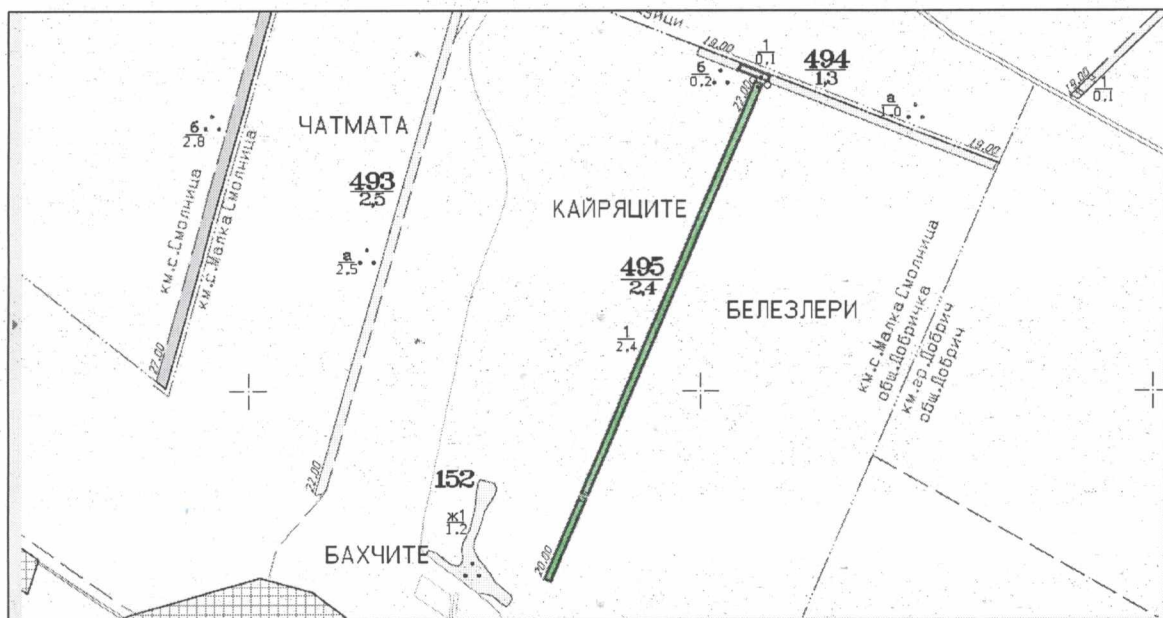
Адрес: гр. Добрич, ПК 9300, ул. Марин Дринов № 5, тел.: 058/600678, факс: 058/600658, e-mail:  
[dgs.dobritch@dpshumen.bg](mailto:dgs.dobritch@dpshumen.bg), [www.dpshumen.bg](http://www.dpshumen.bg)

**СКИЦА**

**ОБЕКТ №1**

на отдел **495**....., подотдел.....**1**..... по ГСП- 2015 г.

на отдел ..... , подотдел..... по ГСП- 2015 г.







МИНИСТЕРСТВО НА ЗЕМЕДЕЛИЕТО И ХРАНИТЕ  
**СЕВЕРОИЗТОЧНО ДЪРЖАВНО ПРЕДПРИЯТИЕ**

*ТЕРИТОРИАЛНО ПОДЕЛЕНИЕ ДЪРЖАВНО ГОРСКО СТОПАНСТВО ДОБРИЧ*

Адрес: гр. Добрич, ПК 9300, ул. Марин Дринов № 5, тел.: 058/600678, факс: 058/600658, e-mail:  
[dgs.dobritch@dpshumen.bg](mailto:dgs.dobritch@dpshumen.bg), [www.dpshumen.bg](http://www.dpshumen.bg)

**СКИЦА**

**ОБЕКТ №2**

на отдел ..... **151** ....., подотдел..... **5** ..... по ГСП- 2015 г.

на отдел ....., подотдел..... по ГСП- 2015 г.

